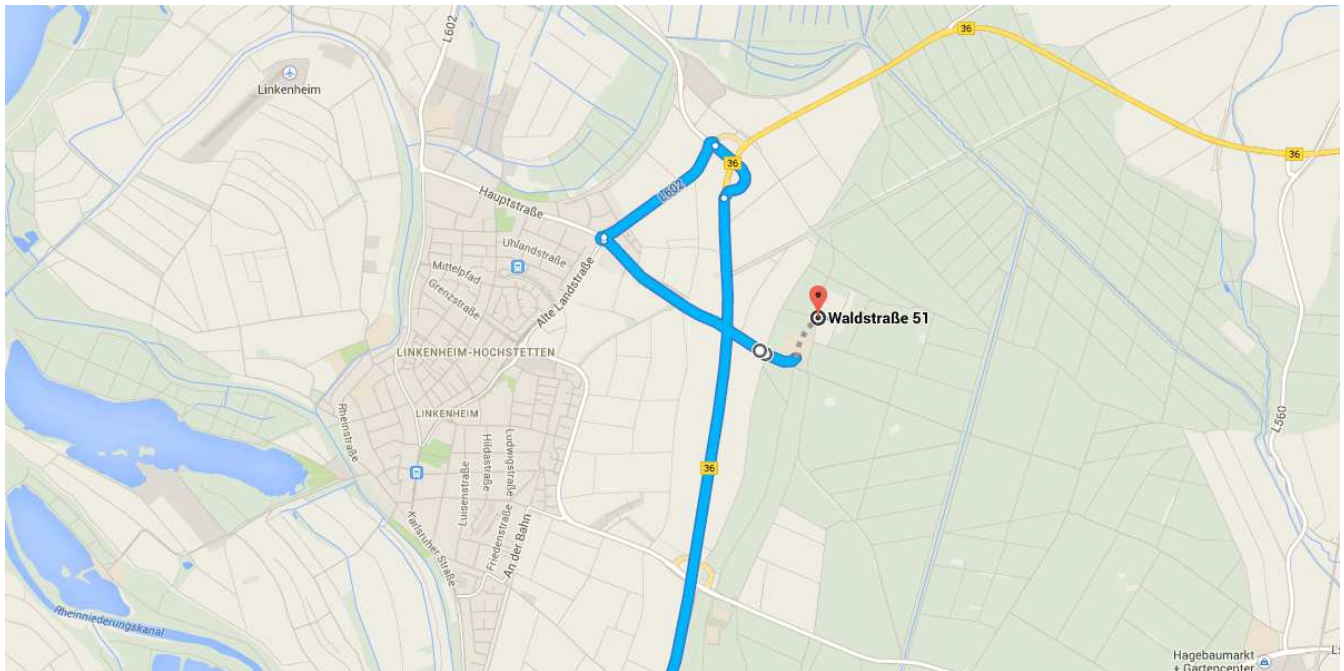




Mit dem Auto 18,2 km, 19 Min.

Route von KIT - Campus Ost nach Waldstraße 51



**KIT - Campus Ost**  
Karlsruhe

**⚠** Auf dieser Route liegen gesperrte oder private Straßen.

Weiter bis Rintheimer Querallee

240 m / 46 Sek.

- ↑** 1. Richtung Südosten

**⚠** Für den öffentlichen Durchgang gesperrte Straße

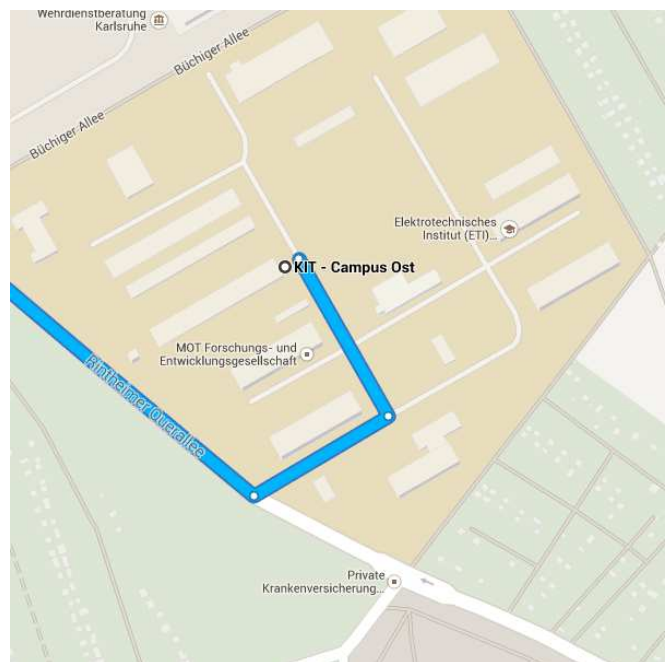
---

130 m
- ↘** 2. Rechts Richtung Rintheimer Querallee abbiegen

**⚠** Für den öffentlichen Durchgang gesperrte Straße

---

110 m



Theodor-Heuss-Allee, L604 und B36 bis Waldstraße in Linkenheim-Hochstetten nehmen

16,6 km / 15 Min.

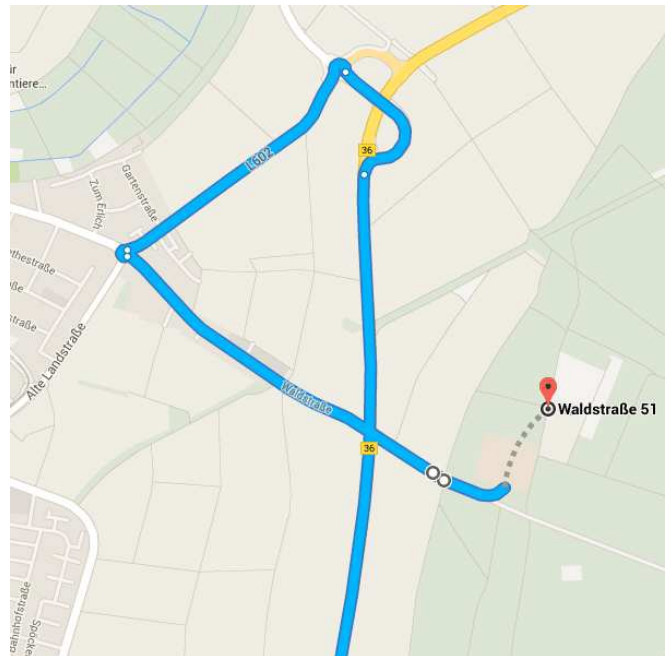
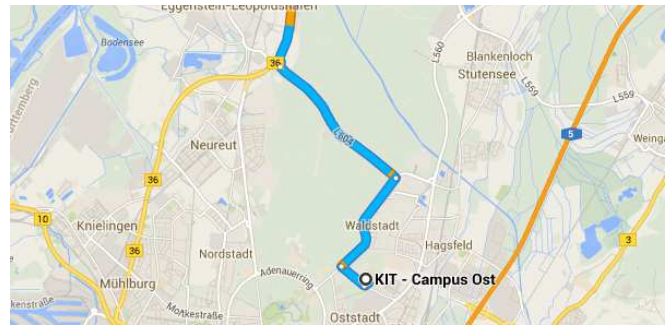
- ↘** 3. Rechts abbiegen auf Rintheimer Querallee

---

700 m



4. **Rechts** abbiegen auf **Theodor-Heuss-Allee**  
2,5 km
5. **Links** abbiegen auf **L604**  
3,7 km
6. Auf **B36** über die Auffahrt  
**Mannheim/Leopoldshafen/Forschungs-**  
**Zentrum KA**  
8,3 km
7. **Ausfahrt** Richtung  
**Dettenheim/L.-Hochstetten**  
450 m
8. Im Kreisverkehr **dritte** Ausfahrt (**L602**)  
nehmen  
850 m
9. Im Kreisverkehr **dritte** Ausfahrt  
(**Waldstraße**) nehmen  
47 m
- Im Kreisverkehr abfahren auf  
**Waldstraße**  
1,3 km / 3 Min.



## 📍 Waldstraße 51

76351 Linkenheim-Hochstetten

Die Route dient nur zu Planungszwecken. Es ist möglich, dass die Verkehrsverhältnisse aufgrund von Baustellen, Verkehr, Wetter oder anderen Ereignissen von den in der Karte dargestellten Suchergebnissen abweichen können. Sie sollten daher Ihre Route entsprechend planen. Sie müssen alle Zeichen oder Hinweise bezüglich Ihrer Route beachten.

Kartendaten © 2014 GeoBasis-DE/BKG (©2009), Google